

CATÁLOGO DE BIENES PROTEGIDOS		FICHA Nº
Plan Especial de Protección del Conjunto Histórico de la Villa y el Camino de Santiago en Grial de Campos		A4
CASA DE LADRILLO		
NIVEL DE PROTECCIÓN: AMBIENTAL I	REF. CATASTRAL: 3775921UM3837N	
ESTADO DE CONSERVACIÓN: BUENO	ACTUACIONES REALIZADAS: Reforma media 1982	

DOCUMENTACIÓN GRÁFICA	
FOTOGRAFÍA	EMPLAZAMIENTO
	

SITUACIÓN		
DIRECCIÓN: C/ San Pelayo 22	TIPOLOGÍA Y USO: Edificación residencial	SUPERFICIE: 296 m²
AÑO DE CONSTRUCCIÓN: 1850	ALTURA: b+1	SUPERFICIE CONSTRUIDA: 373 m²

DESCRIPCIÓN Y OBSERVACIONES
<p>Edificio tradicional de dos plantas, construido con ladrillo. Destaca por su composición regular y simétrica de la fachada, mostrando especial interés en la zona central con la puerta y el balcón en primera planta, enmarcados con motivos a modo de pilastras y separación entre plantas. Todos los huecos se remarcan con una moldura en color claro (comúnmente llamada ojo de perdiz). De especial interés el alero de ladrillo en forma de modillón. La cubierta a dos aguas de teja árabe.</p>

MEDIDAS DE PROTECCIÓN, CONSERVACIÓN Y RECUPERACIÓN
<p>Se deberán proteger todos los elementos constructivos tradicionales, como los dinteles, cornisa y motivos de ladrillo. El edificio deberá conservar el orden y composición de los huecos. Se procurara el ocultamiento de las instalaciones de fachada.</p>

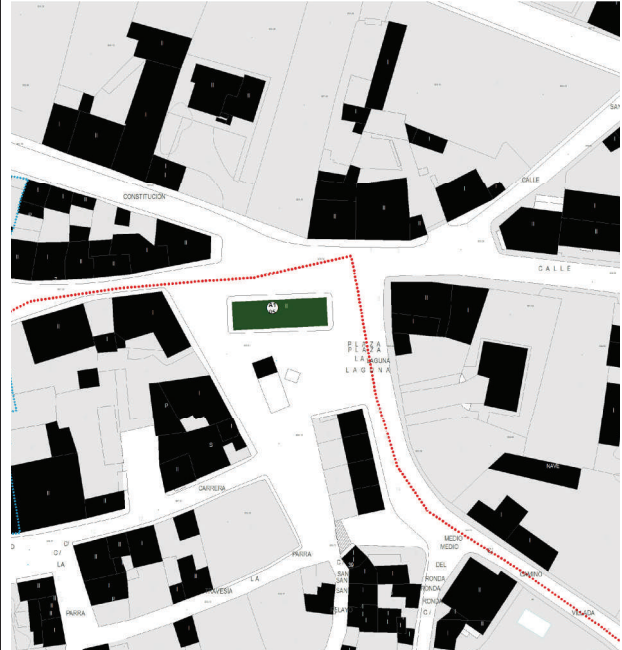
CATÁLOGO DE BIENES PROTEGIDOS		FICHA Nº <div>A5</div>
Plan Especial de Protección del Conjunto Histórico de la Villa y el Camino de Santiago en Grajal de Campos		
ANTIGUAS ESCUELAS		
NIVEL DE PROTECCIÓN:	AMBIENTAL I	REF. CATASTRAL: 3876401UM3837N
ESTADO DE CONSERVACIÓN:	REGULAR	ACTUACIONES REALIZADAS: Cambio de uso y pequeñas reformas interiores

DOCUMENTACIÓN GRÁFICA

FOTOGRAFÍA



EMPLAZAMIENTO



SITUACIÓN

DIRECCIÓN: Plaza de la Laguna 5	TIPOLOGÍA Y USO: Comercial-Ocio	SUPERFICIE: 284 m ²
AÑO DE CONSTRUCCIÓN: 1950	ALTURA: b+1	SUPERFICIE CONSTRUIDA: 153 m ²

DESCRIPCIÓN Y OBSERVACIONES

Ejemplo de arquitectura civil tradicional de la zona. Sencilla construcción de dos alturas de planta rectangular totalmente regular con volumetría muy sencilla. Los muros son de ladrillo rojo, la cubierta a dos aguas con cobertura de teja cerámica curva. Los huecos, de grandes dimensiones, tienen clara componente vertical y se distribuyen de manera totalmente simétrica y regular por cada una de las fachadas. Actualmente, ha perdido el uso educativo, en él se sitúa la farmacia y salas de usos múltiples en planta baja y un bar en la primera planta.

MEDIDAS DE PROTECCIÓN, CONSERVACIÓN Y RECUPERACIÓN

Se mantendrá la volumetría de la edificación conservando materiales, con la disposición actual de huecos y macizos.

CATÁLOGO DE BIENES PROTEGIDOS		FICHA Nº <div>A6</div>
Plan Especial de Protección del Conjunto Histórico de la Villa y el Camino de Santiago en Grajal de Campos		
CASA DE LADRILLO		
NIVEL DE PROTECCIÓN: AMBIENTAL I	REF. CATASTRAL: 3776505UM3837N	
ESTADO DE CONSERVACIÓN: BUENO	ACTUACIONES REALIZADAS: Rehabilitada 2003	

DOCUMENTACIÓN GRÁFICA

FOTOGRAFÍA



EMPLAZAMIENTO



SITUACIÓN

DIRECCIÓN: C/ Pozo Carrera 3

TIPOLOGÍA Y USO: Edificación residencial SUPERFICIE: 579 m²

AÑO DE CONSTRUCCIÓN: 1850

ALTURA: b+1

SUPERFICIE CONSTRUIDA: 588 m²

DESCRIPCIÓN Y OBSERVACIONES

Edificio tradicional de dos plantas, construido con ladrillo. Destaca por su composición regular y simétrica de la fachada, mostrando especial interés en la zona central con la puerta y el balcón en primera planta, enmarcados elementos ornamentales en ladrillo que se extienden a lo largo de la fachada separando la planta baja de la primera y remarcando los bordes de la medianería. Los huecos están formados por dinteles en ladrillo. La cubierta a dos aguas de teja árabe. Resalta los dos elementos del canalón de chapa a modo de gárgolas.

MEDIDAS DE PROTECCIÓN, CONSERVACIÓN Y RECUPERACIÓN

Se deberán proteger todos los elementos constructivos tradicionales, como los dinteles, cornisa y motivos de ladrillo. El edificio deberá conservar el orden y composición de los huecos. Se procurara el ocultamiento de las instalaciones de fachada.

CATÁLOGO DE BIENES PROTEGIDOS		FICHA Nº <div>A7</div>
Plan Especial de Protección del Conjunto Histórico de la Villa y el Camino de Santiago en Grajal de Campos		
CASA DE LADRILLO		
NIVEL DE PROTECCIÓN: AMBIENTAL I	REF. CATASTRAL: 3776502UM3837N	
ESTADO DE CONSERVACIÓN: BUENA	ACTUACIONES REALIZADAS: Reforma total 2003	

DOCUMENTACIÓN GRÁFICA

FOTOGRAFÍA



EMPLAZAMIENTO



SITUACIÓN

DIRECCIÓN: C/ Pozo Carrera 1 TIPOLOGÍA Y USO: Edificación residencial SUPERFICIE: 609 m²
AÑO DE CONSTRUCCIÓN: 1900 ALTURA: b+1 SUPERFICIE CONSTRUIDA: 612 m²

DESCRIPCIÓN Y OBSERVACIONES

Edificio tradicional de dos plantas, construido en ladrillo. De planta totalmente irregular, se va adaptando al desnivel de la calle dando frente a dos de las principales calles de acceso a la plaza mayor. La composición de los huecos es arbitraria, tomando especial interés los dinteles, arcos y motivos ornamentales de ladrillo entre plantas y aleros. Uno de los volúmenes mantiene parte de la estructura de madera tanto en muro como en alero. En la fachada trasera que da a la calle de la Rúa se aprecia un arco y parte del antiguo muro de ladrillo, que la reciente rehabilitación ha incorporado en el nuevo muro enfoscado. Las carpinterías son de madera y los huecos llevan rejería de forja. La cubierta es de teja cerámica.

MEDIDAS DE PROTECCIÓN, CONSERVACIÓN Y RECUPERACIÓN

Se deberán proteger todos los elementos constructivos tradicionales, como los dinteles, cornisa y motivos de ladrillo.

CATÁLOGO DE BIENES PROTEGIDOS		FICHA Nº <div>A8</div>
Plan Especial de Protección del Conjunto Histórico de la Villa y el Camino de Santiago en Grajal de Campos		
CASA		
NIVEL DE PROTECCIÓN: AMBIENTAL I	REF. CATASTRAL: 3776506UM3837N	
ESTADO DE CONSERVACIÓN: BUENO	ACTUACIONES REALIZADAS: Ninguna	

DOCUMENTACIÓN GRÁFICA

FOTOGRAFÍA



EMPLAZAMIENTO



SITUACIÓN

DIRECCIÓN: C/ Rua 6

TIPOLOGÍA Y USO: Edificación residencial SUPERFICIE: 249 m²

AÑO DE CONSTRUCCIÓN: 1900

ALTURA: b

SUPERFICIE CONSTRUIDA: 438 m²

DESCRIPCIÓN Y OBSERVACIONES

Edificio tradicional de una altura, de planta rectangular con volumetría muy sencilla. Destaca por los huecos recercados con elementos decorativos en ladrillo y el alero a modillón. Las carpinterías son de madera. La cubierta a dos aguas, de teja cerámica.

MEDIDAS DE PROTECCIÓN, CONSERVACIÓN Y RECUPERACIÓN

Se deberán proteger todos los elementos constructivos tradicionales, como los dinteles, cornisa y motivos de ladrillo.

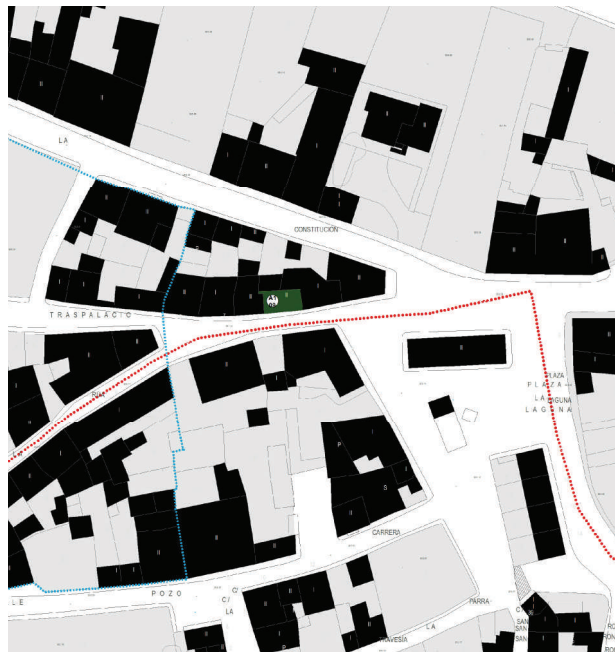
CATÁLOGO DE BIENES PROTEGIDOS		FICHA Nº <div>A9</div>
Plan Especial de Protección del Conjunto Histórico de la Villa y el Camino de Santiago en Grajal de Campos		
ALMACÉN		
NIVEL DE PROTECCIÓN: AMBIENTAL I	REF. CATASTRAL: 3777708UM3837N	
ESTADO DE CONSERVACIÓN: BUENA	ACTUACIONES REALIZADAS: Ninguna	

DOCUMENTACIÓN GRÁFICA

FOTOGRAFÍA



EMPLAZAMIENTO



SITUACIÓN

DIRECCIÓN: C/ Rúa 11

TIPOLOGÍA Y USO: Edificación industrial

SUPERFICIE: 72 m²

AÑO DE CONSTRUCCIÓN: 1940

ALTURA: b+1

SUPERFICIE CONSTRUIDA: 41 m²

DESCRIPCIÓN Y OBSERVACIONES

Edificio tradicional de dos plantas construido en ladrillo de tejar dedicado al almacenaje. Cuenta con un único hueco en planta baja de grandes dimensiones y uno pequeño rectangular en la primera planta formado con dintel de ladrillo. Destaca por su uso y por los motivos decorativos de ladrillo entre plantas y el alero con filas de bocatejas voladas. La cubierta a dos aguas es de teja cerámica.

MEDIDAS DE PROTECCIÓN, CONSERVACIÓN Y RECUPERACIÓN

Se deberán proteger todos los elementos constructivos tradicionales, como la cornisa y motivos de ladrillo. Se procurará mantenerlo en uso y evitar su degradación o abandono.

CATÁLOGO DE BIENES PROTEGIDOS		FICHA Nº <div>A10</div>
Plan Especial de Protección del Conjunto Histórico de la Villa y el Camino de Santiago en Grajal de Campos		
CASA DE LADRILLO		
NIVEL DE PROTECCIÓN: AMBIENTAL I	REF. CATASTRAL: 3775921UM3837N	
ESTADO DE CONSERVACIÓN: BUENO	ACTUACIONES REALIZADAS: Reforma media	

DOCUMENTACIÓN GRÁFICA

FOTOGRAFÍA



EMPLAZAMIENTO



SITUACIÓN

DIRECCIÓN: C/ Constitución 20	TIPOLOGÍA Y USO: Edificación residencial	SUPERFICIE: 733 m ²
AÑO DE CONSTRUCCIÓN: 1950	ALTURA: b+1	SUPERFICIE CONSTRUIDA: 795 m ²

DESCRIPCIÓN Y OBSERVACIONES

Edificio tradicional de dos plantas, construido en ladrillo. Recientemente rehabilitada la fachada donde la planta baja se forra desafortunadamente con un aplacado de piedra discordante con la tónica constructiva de la zona. La planta superior se mantiene con el ladrillo de tejar. Destaca por su composición regular y simétrica de la fachada, mostrando especial interés en la zona central con la puerta y el balcón en primera planta, enmarcados por elementos ornamentales en ladrillo que se extienden a lo largo de la fachada separando la planta baja de la primera con hiladas triscadas y remarcando los bordes del eje central. El alero de especial interés con molduras de ladrillo. La cubierta a dos aguas de teja árabe.

MEDIDAS DE PROTECCIÓN, CONSERVACIÓN Y RECUPERACIÓN

Se deberán proteger todos los elementos constructivos tradicionales, como los dinteles, cornisa y motivos de ladrillo. El edificio deberá conservar el orden y composición de los huecos. Se procurará el ocultamiento de las instalaciones de fachada. En futuras intervenciones se prescindirá del aplacado de piedra retomando materiales de la zona, ladrillo o enfoscado.

CATÁLOGO DE BIENES PROTEGIDOS		FICHA Nº
Plan Especial de Protección del Conjunto Histórico de la Villa y el Camino de Santiago en Grajal de Campos		A11
CASA LADRILLO		
NIVEL DE PROTECCIÓN: AMBIENTAL I	REF. CATASTRAL: 3777507UM3837N	
ESTADO DE CONSERVACIÓN: BUENO	ACTUACIONES REALIZADAS: Reforma mínima 1998	

DOCUMENTACIÓN GRÁFICA

FOTOGRAFÍA



EMPLAZAMIENTO



SITUACIÓN

DIRECCIÓN: C/ Constitución 16

TIPOLOGÍA Y USO: edificación residencial SUPERFICIE: 511 m²

AÑO DE CONSTRUCCIÓN: 1650

ALTURA: b+1

SUPERFICIE CONSTRUIDA: 636 m²

DESCRIPCIÓN Y OBSERVACIONES

Edificio tradicional de dos alturas, de planta rectangular con volumetría muy sencilla. Construido en ladrillo destaca por los elementos decorativos entre la planta baja y primera y el alero con hilada triscada y fila de bocatejas. Los huecos están formados por dinteles de ladrillo en un tono más claro que el resto de la fachada. Las carpinterías son de madera con balcones de forja en la primera planta. La cubierta a dos aguas, de teja cerámica.

MEDIDAS DE PROTECCIÓN, CONSERVACIÓN Y RECUPERACIÓN

Se deberán proteger todos los elementos constructivos tradicionales, como los dinteles, cornisa y motivos de ladrillo. El edificio deberá conservar el orden y composición de los huecos. Se procurará el ocultamiento de las instalaciones de fachada

CATÁLOGO DE BIENES PROTEGIDOS		FICHA Nº <div>A12</div>
Plan Especial de Protección del Conjunto Histórico de la Villa y el Camino de Santiago en Grajal de Campos		
CASONA		
NIVEL DE PROTECCIÓN: AMBIENTAL I	REF. CATASTRAL: 3777508UM3837N	
ESTADO DE CONSERVACIÓN: REGULAR	ACTUACIONES REALIZADAS: Ninguna	

DOCUMENTACIÓN GRÁFICA

FOTOGRAFÍA



EMPLAZAMIENTO



SITUACIÓN

DIRECCIÓN: C/ Constitución 14

TIPOLOGÍA Y USO: Edificación residencial SUPERFICIE: 417 m²

AÑO DE CONSTRUCCIÓN: 1950

ALTURA: b+1

SUPERFICIE CONSTRUIDA: 509 m²

DESCRIPCIÓN Y OBSERVACIONES

Edificio tradicional de dos alturas, de planta rectangular con volumetría muy sencilla. Destaca la composición regular y simétrica de la fachada, la planta baja esta enfoscada y la planta superior se deja visto el ladrillo, la separación de las dos plantas se realiza mediante una hilada triscada como elemento decorativo. La planta superior cuenta con tres huecos, el central con balcón de forja. Las carpinterías son de madera. La cubierta a dos aguas, de teja cerámica.

MEDIDAS DE PROTECCIÓN, CONSERVACIÓN Y RECUPERACIÓN

Se deberán proteger todos los elementos constructivos tradicionales como los motivos de ladrillo y la rejería. El edificio deberá conservar el orden y composición de los huecos. Se procurará el ocultamiento de las instalaciones de fachada

CATÁLOGO DE BIENES PROTEGIDOS		FICHA Nº <div>A13</div>
Plan Especial de Protección del Conjunto Histórico de la Villa y el Camino de Santiago en Grajal de Campos		
CASA DE LADRILLO		
NIVEL DE PROTECCIÓN:	AMBIENTAL I	REF. CATASTRAL: 3777510UM3837N
ESTADO DE CONSERVACIÓN:	BUENA	ACTUACIONES REALIZADAS: Rehabilitada

DOCUMENTACIÓN GRÁFICA

FOTOGRAFÍA



EMPLAZAMIENTO



SITUACIÓN

DIRECCIÓN: C/ Constitución 10

TIPOLOGÍA Y USO: Edificación residencial SUPERFICIE: 812 m²

AÑO DE CONSTRUCCIÓN: 1650

ALTURA: b+1

SUPERFICIE CONSTRUIDA: 1.104 m²

DESCRIPCIÓN Y OBSERVACIONES

Edificio tradicional de dos plantas, construido con ladrillo. Destaca por su composición regular y simétrica de la fachada, mostrando especial interés en la zona central donde se remarcan los huecos por elementos ornamentales en ladrillo a modo de pilastras. La planta baja y primera está separada por tres hiladas triscadas de ladrillo. El alero de especial interés está formado por molduras de ladrillo. Los huecos están formados por dinteles en ladrillo. La cubierta a dos aguas de teja árabe. Recientes intervenciones han generado la apertura de dos huecos nuevos a la izquierda de la fachada y una nueva puerta, rompiendo el esquema compositivo original. La puerta principal también ha sido modificada incorporando nuevos materiales como el bloque de hormigón y un ladrillo más oscuro y se ha forrado el zócalo con una plaqueta de piedra que desentonan con el edificio y la arquitectura del lugar.

MEDIDAS DE PROTECCIÓN, CONSERVACIÓN Y RECUPERACIÓN

Se deberán proteger todos los elementos constructivos tradicionales, como los dinteles, cornisa y motivos de ladrillo. El edificio deberá conservar el orden y composición de los huecos. Se procurará el ocultamiento de las instalaciones de fachada. En futuras intervenciones se prescindirá del aplacado de piedra del zócalo y del bloque de hormigón de la puerta retomando materiales de la zona, ladrillo o enfoscado.

CATÁLOGO DE BIENES PROTEGIDOS		FICHA Nº <div>A14</div>
Plan Especial de Protección del Conjunto Histórico de la Villa y el Camino de Santiago en Grajal de Campos		
CASA		
NIVEL DE PROTECCIÓN:	AMBIENTAL I	REF. CATASTRAL: 3777512UM3837N
ESTADO DE CONSERVACIÓN:	BUENO	ACTUACIONES REALIZADAS: Sustitución fachadista

DOCUMENTACIÓN GRÁFICA

FOTOGRAFÍA



EMPLAZAMIENTO



SITUACIÓN

DIRECCIÓN: C/ Constitución 4

TIPOLOGÍA Y USO: Edificación residencial SUPERFICIE: 633 m²

AÑO DE CONSTRUCCIÓN: 1900

ALTURA: b+1

SUPERFICIE CONSTRUIDA: 564 m²

DESCRIPCIÓN Y OBSERVACIONES

Edificio tradicional de dos alturas, construido en ladrillo de tejar. Destaca por los elementos decorativos entre la planta baja y primera con dos hiladas triscadas y el alero de madera. Los huecos están formados por dinteles de ladrillo. Las carpinterías son de madera. La cubierta a dos aguas, de teja cerámica. Ha sido rehabilitada recientemente y aunque los huecos no se correspondan con los del edificio anterior se ha mantenido todos los elementos constructivos tradicionales.

MEDIDAS DE PROTECCIÓN, CONSERVACIÓN Y RECUPERACIÓN

Se deberán proteger todos los elementos constructivos tradicionales, como los dinteles, cornisa y motivos de ladrillo. El edificio deberá conservar el orden y composición de los huecos.

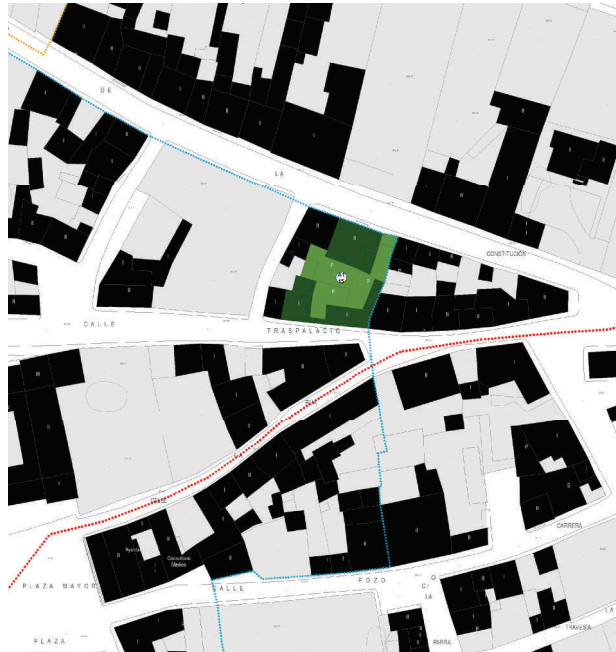
CATÁLOGO DE BIENES PROTEGIDOS		FICHA Nº <div>A15</div>
Plan Especial de Protección del Conjunto Histórico de la Villa y el Camino de Santiago en Grajal de Campos		
CASA DE LADRILLO		
NIVEL DE PROTECCIÓN:	AMBIENTAL I	REF. CATASTRAL: 3777702UM3837N0001AP
ESTADO DE CONSERVACIÓN:	BUENA	ACTUACIONES REALIZADAS: Reforma mínima 2003

DOCUMENTACIÓN GRÁFICA

FOTOGRAFÍA



EMPLAZAMIENTO



SITUACIÓN

DIRECCIÓN: C/ Constitución 36

TIPOLOGÍA Y USO: Edificación residencial SUPERFICIE: 386 m²

AÑO DE CONSTRUCCIÓN: 1900

ALTURA: b+1

SUPERFICIE CONSTRUIDA: 498 m²

DESCRIPCIÓN Y OBSERVACIONES

Edificio tradicional de dos plantas, construido con ladrillo. Destaca por su composición regular y simétrica de la fachada, mostrando especial interés en la zona central con la puerta y el balcón en primera planta, de especial interés los motivos decorativos entre planta baja y primera y el alero de ladrillo en sardinel corrido. La cubierta a dos aguas de teja árabe.

MEDIDAS DE PROTECCIÓN, CONSERVACIÓN Y RECUPERACIÓN

Se deberán proteger todos los elementos constructivos tradicionales, como los dinteles, cornisa y motivos de ladrillo. El edificio deberá conservar el orden y composición de los huecos.

CATÁLOGO DE BIENES PROTEGIDOS		FICHA Nº <div>A16</div>
Plan Especial de Protección del Conjunto Histórico de la Villa y el Camino de Santiago en Grajal de Campos		
CASA		
NIVEL DE PROTECCIÓN: AMBIENTAL I	REF. CATASTRAL: 3677609UM3837N	
ESTADO DE CONSERVACIÓN: BUENO	ACTUACIONES REALIZADAS: Ninguna	

DOCUMENTACIÓN GRÁFICA

FOTOGRAFÍA



EMPLAZAMIENTO



SITUACIÓN

DIRECCIÓN: C/ Sahagun 2

TIPOLOGÍA Y USO: Edificación residencial SUPERFICIE: 284 m²

AÑO DE CONSTRUCCIÓN: 1830

ALTURA: b+1

SUPERFICIE CONSTRUIDA: 256 m²

DESCRIPCIÓN Y OBSERVACIONES

Edificio tradicional de dos alturas, construido en ladrillo de tejar. Destaca por los elementos decorativos entre la planta baja y primera con dos hiladas triscadas y el alero de madera. Los huecos están formados por dinteles de ladrillo. Las carpinterías son de madera. La cubierta a dos aguas, de teja cerámica. Ha sido rehabilitada recientemente y aunque los huecos no se correspondan con los del edificio anterior se ha mantenido todos los elementos constructivos tradicionales.

MEDIDAS DE PROTECCIÓN, CONSERVACIÓN Y RECUPERACIÓN

Se deberán proteger todos los elementos constructivos tradicionales, como los dinteles, cornisa y motivos de ladrillo. El edificio deberá conservar el orden y composición de los huecos.

CATÁLOGO DE BIENES PROTEGIDOS		FICHA Nº
Plan Especial de Protección del Conjunto Histórico de la Villa y el Camino de Santiago en Grajal de Campos		A17
CASA PORTICADA		
NIVEL DE PROTECCIÓN: AMBIENTAL I	REF. CATASTRAL: 3676104UM3837N 3676108UM3837N	
ESTADO DE CONSERVACIÓN: BUENA	ACTUACIONES REALIZADAS: Rehabilitada	

DOCUMENTACIÓN GRÁFICA

FOTOGRAFÍA



EMPLAZAMIENTO



SITUACIÓN

DIRECCIÓN: C/ Entorno de la Iglesia 3

TIPOLOGÍA Y USO: Edificación residencial SUPERFICIE: 294 m²

AÑO DE CONSTRUCCIÓN: 1900

ALTURA: b+1

SUPERFICIE CONSTRUIDA: 143 m²

DESCRIPCIÓN Y OBSERVACIONES

Edificio tradicional de dos plantas precedido por un pórtico formado por columnas de madera. La fachada está enfoscada en colores claros, la estructura y carpinterías son de madera. La cubierta es de teja cerámica curva árabe y alero con canchillos de madera. La composición de la fachada es muy sencilla pero emblemática de la arquitectura de la época. Los huecos de las ventanas son cuadrangulares de reducidas dimensiones, no siguen un orden establecido y se remarcan con un cambio en el color del enfoscado.

MEDIDAS DE PROTECCIÓN, CONSERVACIÓN Y RECUPERACIÓN

Se mantendrá la volumetría de la edificación, conservando la tipología y la zona porticada, además de huecos y elementos constructivos. Las instalaciones se ocultarán, procurando la utilización de materiales acabados en tonos similares a los de la fachada.

CATÁLOGO DE BIENES PROTEGIDOS		FICHA Nº <div>A18</div>
Plan Especial de Protección del Conjunto Histórico de la Villa y el Camino de Santiago en Grajal de Campos		
CASA DE LADRILLO		
NIVEL DE PROTECCIÓN:	AMBIENTAL I	REF. CATASTRAL: 3676103UM3837N
ESTADO DE CONSERVACIÓN:	BUENO	ACTUACIONES REALIZADAS: Rehabilitada

DOCUMENTACIÓN GRÁFICA

FOTOGRAFÍA



EMPLAZAMIENTO



SITUACIÓN

DIRECCIÓN: C/ Mono 3

TIPOLOGÍA Y USO: Edificación residencial SUPERFICIE: 309 m²

AÑO DE CONSTRUCCIÓN: 1900

ALTURA: b+1

SUPERFICIE CONSTRUIDA: 333 m²

DESCRIPCIÓN Y OBSERVACIONES

Edificio tradicional de dos plantas construido en ladrillo donde todos los huecos y el zócalo están remarcados con un enfoscado gris. La línea de separación de plantas, el alero y el balcón del cuerpo principal de la planta primera se remarcan con un cambio de color en el enfoscado a amarillo. Las carpinterías de planta baja son de madera y la cubierta de teja árabe.

MEDIDAS DE PROTECCIÓN, CONSERVACIÓN Y RECUPERACIÓN

Se deberán proteger todos los elementos constructivos tradicionales. El edificio deberá conservar la volumetría, el orden y composición de los huecos. Se procurará el ocultamiento de las instalaciones de fachada.

CATÁLOGO DE BIENES PROTEGIDOS		FICHA Nº <div>A19</div>
Plan Especial de Protección del Conjunto Histórico de la Villa y el Camino de Santiago en Grajal de Campos		
CASA CON DINTEL DE LADRILLO		
NIVEL DE PROTECCIÓN:	AMBIENTAL I	REF. CATASTRAL: 3676102UM3837N
ESTADO DE CONSERVACIÓN:	BUENA	ACTUACIONES REALIZADAS: Ninguna

DOCUMENTACIÓN GRÁFICA

FOTOGRAFÍA



EMPLAZAMIENTO



SITUACIÓN

DIRECCIÓN: C/ Mono 5

TIPOLOGÍA Y USO: Edificación residencial SUPERFICIE: 182 m²

AÑO DE CONSTRUCCIÓN: 1900

ALTURA: b+1

SUPERFICIE CONSTRUIDA: 220 m²

DESCRIPCIÓN Y OBSERVACIONES

Edificio tradicional de dos plantas construido en ladrillo. La planta baja cuenta con un revoco de color ocre salvo el arco de ladrillo de la puerta de entrada, la planta primera en sentido inverso conserva la fachada de ladrillo mientras que los recercados de los huecos se cubren con un enfoscado de color ocre. El alero es de madera y la cubierta de teja cerámica.

MEDIDAS DE PROTECCIÓN, CONSERVACIÓN Y RECUPERACIÓN

Se deberán proteger todos los elementos constructivos tradicionales, como los dinteles, cornisa y motivos de ladrillo. El edificio deberá conservar el orden y composición de los huecos. Se procurará el ocultamiento de las instalaciones de fachada

CATÁLOGO DE BIENES PROTEGIDOS		FICHA Nº <div>A20</div>
Plan Especial de Protección del Conjunto Histórico de la Villa y el Camino de Santiago en Grajal de Campos		
CASA DE LADRILLO		
NIVEL DE PROTECCIÓN: AMBIENTAL I	REF. CATASTRAL: 3676101UM3837N	
ESTADO DE CONSERVACIÓN: BUENO	ACTUACIONES REALIZADAS: Ninguna	

DOCUMENTACIÓN GRÁFICA

FOTOGRAFÍA



EMPLAZAMIENTO



SITUACIÓN

DIRECCIÓN: C/ Mono 7

TIPOLOGÍA Y USO: Edificación residencial SUPERFICIE: 219 m²

AÑO DE CONSTRUCCIÓN: 1900

ALTURA: b+1

SUPERFICIE CONSTRUIDA: 231 m²

DESCRIPCIÓN Y OBSERVACIONES

Edificio tradicional de dos plantas con volumetría sencilla, construido en ladrillo, destaca por los elementos decorativos de ladrillo de la puerta y de remate de la esquina, los dinteles de los huecos y el alero formado a sardinel y con una hilada triscada. La cubierta es de teja cerámica. Resalta los elementos del canalón de chapa a modo de gárgolas.

MEDIDAS DE PROTECCIÓN, CONSERVACIÓN Y RECUPERACIÓN

Se deberán proteger todos los elementos constructivos tradicionales, como los dinteles, cornisa y motivos de ladrillo. El edificio deberá conservar el orden y composición de los huecos. Se procurará el ocultamiento de las instalaciones de fachada

CATÁLOGO DE BIENES PROTEGIDOS		FICHA Nº <div>A21</div>
Plan Especial de Protección del Conjunto Histórico de la Villa y el Camino de Santiago en Grajal de Campos		
PORTADA DE LADRILLO		
NIVEL DE PROTECCIÓN: AMBIENTAL II	REF. CATASTRAL: 3577103UM3837N	
ESTADO DE CONSERVACIÓN: REGULAR	ACTUACIONES REALIZADAS: Ninguna	

DOCUMENTACIÓN GRÁFICA

FOTOGRAFÍA



EMPLAZAMIENTO



SITUACIÓN

DIRECCIÓN: C/ Corredera 6

TIPOLOGÍA Y USO: edificación residencial SUPERFICIE: 294 m²

AÑO DE CONSTRUCCIÓN: 1900

ALTURA: b+1

SUPERFICIE CONSTRUIDA: 280 m²

DESCRIPCIÓN Y OBSERVACIONES

Portada de ladrillo de tejar con motivos decorativos en los laterales. La portada se sitúa en un edificio residencial con revoco y alero de madera.

MEDIDAS DE PROTECCIÓN, CONSERVACIÓN Y RECUPERACIÓN

Se deberá proteger todos el elementos constructivos de ladrillo incorporándolo en las futuras nuevas construcciones.

CATÁLOGO DE BIENES PROTEGIDOS		FICHA Nº <div>A22</div>
Plan Especial de Protección del Conjunto Histórico de la Villa y el Camino de Santiago en Grajal de Campos		
PORTADA DE LADRILLO		
NIVEL DE PROTECCIÓN:	AMBIENTAL II	REF. CATASTRAL: 3476610UM3837N
ESTADO DE CONSERVACIÓN:	MALO	ACTUACIONES REALIZADAS: Ninguna

DOCUMENTACIÓN GRAFICA

FOTOGRAFÍA



EMPLAZAMIENTO



SITUACIÓN

DIRECCIÓN: C/ Cantarranas 1

TIPOLOGÍA Y USO: Edificación residencial SUPERFICIE: 306 m²

AÑO DE CONSTRUCCIÓN: 1900

ALTURA: b+1

SUPERFICIE CONSTRUIDA: 330 m²

DESCRIPCIÓN Y OBSERVACIONES

Portada e ladrillo situada en un edificio tradicional en estado de ruina.

MEDIDAS DE PROTECCIÓN, CONSERVACIÓN Y RECUPERACIÓN

Se deberá proteger todos el elementos constructivos de ladrillo incorporándolo en las futuras nuevas construcciones.

CATÁLOGO DE BIENES PROTEGIDOS		FICHA Nº <div>A23</div>
Plan Especial de Protección del Conjunto Histórico de la Villa y el Camino de Santiago en Grajal de Campos		
PORTADA DE LADRILLO		
NIVEL DE PROTECCIÓN: AMBIENTAL II	REF. CATASTRAL: 3476714UM3837N	
ESTADO DE CONSERVACIÓN: MALO	ACTUACIONES REALIZADAS: Ninguna	

DOCUMENTACIÓN GRÁFICA

FOTOGRAFÍA



EMPLAZAMIENTO



SITUACIÓN

DIRECCIÓN: C/ Tervia 9

TIPOLOGÍA Y USO: Edificación residencial SUPERFICIE: 76 m²

AÑO DE CONSTRUCCIÓN: 1999

ALTURA: b+1

SUPERFICIE CONSTRUIDA: 154 m²

DESCRIPCIÓN Y OBSERVACIONES

Portada de ladrillo formando un arco de medio punto. Se sitúa en una pequeña construcción de escaso frente a calle enfoscada y con alero de madera.

MEDIDAS DE PROTECCIÓN, CONSERVACIÓN Y RECUPERACIÓN

Se deberá proteger todos el elementos constructivos de ladrillo incorporándolo en las futuras nuevas construcciones.

CATÁLOGO DE BIENES PROTEGIDOS		FICHA Nº <div>A24</div>
Plan Especial de Protección del Conjunto Histórico de la Villa y el Camino de Santiago en Grajal de Campos		
PORTADA DE LADRILLO		
NIVEL DE PROTECCIÓN: AMBIENTAL II	REF. CATASTRAL: 3476706UM3837N	
ESTADO DE CONSERVACIÓN: MALO	ACTUACIONES REALIZADAS: Ninguna.	

DOCUMENTACIÓN GRÁFICA

FOTOGRAFÍA



EMPLAZAMIENTO



SITUACIÓN

DIRECCIÓN: C/ Tercia 7

TIPOLOGÍA Y USO: Edificación residencial SUPERFICIE: 377 m²

AÑO DE CONSTRUCCIÓN: 1900

ALTURA: b+1

SUPERFICIE CONSTRUIDA: 309 m²

DESCRIPCIÓN Y OBSERVACIONES

Restos de antigua fachada de ladrillo de tejar, de la que se conserva la portada de ladrillo de dos puertas de madera y el dintel de una ventana.

MEDIDAS DE PROTECCIÓN, CONSERVACIÓN Y RECUPERACIÓN

Se deberá proteger todos el elementos constructivos de ladrillo incorporándolo en las futuras nuevas construcciones.

CATÁLOGO DE BIENES PROTEGIDOS		FICHA Nº <div>A25</div>
Plan Especial de Protección del Conjunto Histórico de la Villa y el Camino de Santiago en Grajal de Campos		
PORTADA DE LADRILLO		
NIVEL DE PROTECCIÓN:	AMBIENTAL II	REF. CATASTRAL: 3475316UM3837N
ESTADO DE CONSERVACIÓN:	MALO	ACTUACIONES REALIZADAS: Ninguna

DOCUMENTACIÓN GRÁFICA

FOTOGRAFÍA



EMPLAZAMIENTO



SITUACIÓN

DIRECCIÓN: C/ Mayor 63

TIPOLOGÍA Y USO: Edificación residencial SUPERFICIE: 339 m²

AÑO DE CONSTRUCCIÓN: 1900

ALTURA: b+1

SUPERFICIE CONSTRUIDA: 410 m²

DESCRIPCIÓN Y OBSERVACIONES

Restos de antigua fachada de ladrillo de tejar, de la que se conserva el arco de medio punto de la puerta de acceso y el dintel de una ventana.

MEDIDAS DE PROTECCIÓN, CONSERVACIÓN Y RECUPERACIÓN

Se deberá proteger todos el elementos constructivos de ladrillo incorporándolo en las futuras nuevas construcciones.

CATÁLOGO DE BIENES PROTEGIDOS		FICHA Nº <div>A26</div>
Plan Especial de Protección del Conjunto Histórico de la Villa y el Camino de Santiago en Grajal de Campos		
PORTADA DE LADRILLO		
NIVEL DE PROTECCIÓN: AMBIENTAL I	REF. CATASTRAL: 3475314UM3837N	
ESTADO DE CONSERVACIÓN: BUENO	ACTUACIONES REALIZADAS: Rehabilitada	

DOCUMENTACIÓN GRÁFICA

FOTOGRAFÍA



EMPLAZAMIENTO



SITUACIÓN

DIRECCIÓN: C/ Mayor 67

TIPOLOGÍA Y USO: Edificación residencial SUPERFICIE: 333 m²

AÑO DE CONSTRUCCIÓN: 1900

ALTURA: b+1

SUPERFICIE CONSTRUIDA: 390 m²

DESCRIPCIÓN Y OBSERVACIONES

Antigua portada de ladrillo con arco de medio punto. La nueva construcción enfoscada en cemento la conserva junto a la carpintería de madera.

MEDIDAS DE PROTECCIÓN, CONSERVACIÓN Y RECUPERACIÓN

Se deberá proteger todos el elementos constructivos de ladrillo incorporándolo en las futuras nuevas construcciones.

CATÁLOGO DE BIENES PROTEGIDOS		FICHA Nº <div>A27</div>
Plan Especial de Protección del Conjunto Histórico de la Villa y el Camino de Santiago en Grajal de Campos		
CASA DEL PANADERO		
NIVEL DE PROTECCIÓN:	AMBIENTAL I	REF. CATASTRAL: 3476202UM3837N
ESTADO DE CONSERVACIÓN:	BUENA	ACTUACIONES REALIZADAS: Rehabilitada

DOCUMENTACIÓN GRÁFICA

FOTOGRAFÍA



EMPLAZAMIENTO



SITUACIÓN

DIRECCIÓN: C/ Mayor 62

TIPOLOGÍA Y USO: Edificación residencial SUPERFICIE: 334 m²

AÑO DE CONSTRUCCIÓN: 1900

ALTURA: b+1

SUPERFICIE CONSTRUIDA: 451 m²

DESCRIPCIÓN Y OBSERVACIONES

Edificio tradicional de dos plantas construido en ladrillo. La fachada de la planta baja de ladrillo de tejar conserva elementos como el arco de medio punto de entrada y parte de una hilada triscada de separación con la planta superior. La planta superior vuela sobre la primera mediante una estructura de madera incorporando canecillos a modo de alero. Esta planta está enfoscada en color ocre claro. Todos los huecos tienen dinteles de madera. El alero es de madera y la cubierta de teja cerámica. El canalón de chapa cuenta con dos salidas a modo de gárgolas.

MEDIDAS DE PROTECCIÓN, CONSERVACIÓN Y RECUPERACIÓN

Se deberán proteger todos los elementos constructivos tradicionales, como los dinteles, cornisa y motivos de ladrillo. El edificio deberá conservar el orden y composición de los huecos. Se procurará el ocultamiento de las instalaciones de fachada.

CATÁLOGO DE BIENES PROTEGIDOS		FICHA Nº <div>A28</div>
Plan Especial de Protección del Conjunto Histórico de la Villa y el Camino de Santiago en Grajal de Campos		
CASA		
NIVEL DE PROTECCIÓN:	AMBIENTAL I	REF. CATASTRAL: 3375205UM3837N
ESTADO DE CONSERVACIÓN:	BUENO	ACTUACIONES REALIZADAS: Rehabilitada

DOCUMENTACIÓN GRÁFICA

FOTOGRAFÍA



EMPLAZAMIENTO



SITUACIÓN

DIRECCIÓN: C/ San Andrés 1

TIPOLOGÍA Y USO: Edificación residencial SUPERFICIE: 543 m²

AÑO DE CONSTRUCCIÓN: 1900

ALTURA: b

SUPERFICIE CONSTRUIDA: 871 m²

DESCRIPCIÓN Y OBSERVACIONES

Edificio tradicional de una planta con volumetría sencilla, ejemplo de arquitectura en adobe aunque se conserva parte de pequeños muros de ladrillo en las zonas inferiores y en los recerco de algunos huecos. La estructura, los dinteles y el alero son de madera. La cubierta es de teja árabe.

MEDIDAS DE PROTECCIÓN, CONSERVACIÓN Y RECUPERACIÓN

Se deberán proteger todos los elementos constructivos tradicionales, como los dinteles, cornisa y motivos de ladrillo. El edificio deberá conservar el orden y composición de los huecos. Se procurara el ocultamiento de las instalaciones de fachada

CATÁLOGO DE BIENES PROTEGIDOS		FICHA Nº
Plan Especial de Protección del Conjunto Histórico de la Villa y el Camino de Santiago en Grajal de Campos		A29
CASA DE LADRILLO		
NIVEL DE PROTECCIÓN:	AMBIENTAL I	REF. CATASTRAL: 3475103UM3837N
ESTADO DE CONSERVACIÓN:	BUENA	ACTUACIONES REALIZADAS: Sustitución de fachada

DOCUMENTACIÓN GRÁFICA

FOTOGRAFÍA



EMPLAZAMIENTO



SITUACIÓN

DIRECCIÓN: C/ Antigua 5

TIPOLOGÍA Y USO: Edificación residencial SUPERFICIE: 406 m²

AÑO DE CONSTRUCCIÓN: 1956

ALTURA: b+1

SUPERFICIE CONSTRUIDA: 655 m²

DESCRIPCIÓN Y OBSERVACIONES

Edificio tradicional de dos plantas, construido con ladrillo. Aunque es un edificio recientemente reformado, adopta elementos constructivos tradicionales como la moldura de ladrillo que separa las dos plantas, los dinteles y el balcón de forja en la parte central. El alero está formado por canes de madera. La cubierta es de teja árabe.

MEDIDAS DE PROTECCIÓN, CONSERVACIÓN Y RECUPERACIÓN

Se deberán proteger todos los elementos constructivos tradicionales, como los dinteles, cornisa y motivos de ladrillo. El edificio deberá conservar el orden y composición de los huecos. Se procurará el ocultamiento de las instalaciones de fachada

CATÁLOGO DE BIENES PROTEGIDOS		FICHA Nº <div>A30</div>
Plan Especial de Protección del Conjunto Histórico de la Villa y el Camino de Santiago en Grajal de Campos		
CASA DE LADRILLO		
NIVEL DE PROTECCIÓN: AMBIENTAL I	REF. CATASTRAL: 3375305UM3837N	
ESTADO DE CONSERVACIÓN: MALO	ACTUACIONES REALIZADAS: Ninguna	

DOCUMENTACIÓN GRÁFICA

FOTOGRAFÍA



EMPLAZAMIENTO



SITUACIÓN

DIRECCIÓN: C/ San Andrés 2

TIPOLOGÍA Y USO: Edificación residencial SUPERFICIE: 182 m²

AÑO DE CONSTRUCCIÓN: 1900

ALTURA: b

SUPERFICIE CONSTRUIDA: 220 m²

DESCRIPCIÓN Y OBSERVACIONES

Sencilla construcción de ladrillo de una planta. Destaca por los dinteles y el alero de ladrillo con hiladas voladas.

MEDIDAS DE PROTECCIÓN, CONSERVACIÓN Y RECUPERACIÓN

Se deberán proteger todos los elementos constructivos tradicionales, como los dinteles, cornisa y motivos de ladrillo. Se procurará el ocultamiento de las instalaciones de fachada

CATÁLOGO DE BIENES PROTEGIDOS		FICHA Nº <div>A31</div>
Plan Especial de Protección del Conjunto Histórico de la Villa y el Camino de Santiago en Grajal de Campos		
CASA DE LADRILLO		
NIVEL DE PROTECCIÓN: AMBIENTAL I	REF. CATASTRAL: 3375304UM3837N	
ESTADO DE CONSERVACIÓN: MALO	ACTUACIONES REALIZADAS: Ninguna	

DOCUMENTACIÓN GRÁFICA

FOTOGRAFÍA



EMPLAZAMIENTO



SITUACIÓN

DIRECCIÓN: C/ San Andrés 4

TIPOLOGÍA Y USO: edificación residencial SUPERFICIE: 168 m²

AÑO DE CONSTRUCCIÓN: 1900

ALTURA: b+1

SUPERFICIE CONSTRUIDA: 250 m²

DESCRIPCIÓN Y OBSERVACIONES

Edificio tradicional de dos plantas, construido con ladrillo. Aunque el estado de conservación es malo, adopta elementos constructivos tradicionales como la moldura de ladrillo que separa las dos plantas y los dinteles. El alero está formado por canes de madera. La cubierta es de teja árabe.

MEDIDAS DE PROTECCIÓN, CONSERVACIÓN Y RECUPERACIÓN

Se deberán proteger todos los elementos constructivos tradicionales, como los dinteles, cornisa y motivos de ladrillo. Se procurará el ocultamiento de las instalaciones de fachada

CATÁLOGO DE BIENES PROTEGIDOS		FICHA Nº <div>A32</div>
Plan Especial de Protección del Conjunto Histórico de la Villa y el Camino de Santiago en Grajal de Campos		
PORTADA DE LADRILLO		
NIVEL DE PROTECCIÓN: AMBIENTAL II	REF. CATASTRAL: 3375302UM3837N	
ESTADO DE CONSERVACIÓN: MALO	ACTUACIONES REALIZADAS: Ninguna	

DOCUMENTACIÓN GRÁFICA

FOTOGRAFÍA



EMPLAZAMIENTO



SITUACIÓN

DIRECCIÓN: C/ San Andrés 8	TIPOLOGÍA Y USO: Edificación industrial	SUPERFICIE: 353 m ²
AÑO DE CONSTRUCCIÓN: 1900	ALTURA: b	SUPERFICIE CONSTRUIDA: 971 m ²

DESCRIPCIÓN Y OBSERVACIONES

Portada de ladrillo situada en el resto de un muro de restos de edificación en ruina.

MEDIDAS DE PROTECCIÓN, CONSERVACIÓN Y RECUPERACIÓN

Se deberá proteger integralmente la portada de ladrillo. Las futuras construcciones deben integrar este elemento en su fachada sin alteraciones. En la medida de lo posible la edificación deberá mantener unas condiciones estéticas acordes con el elemento protegido: carpinterías y aleros de madera, teja cerámica curva en colores rojizos y fachadas con materiales tradicionales (piedra, enfoscado.....).

CATÁLOGO DE BIENES PROTEGIDOS		FICHA Nº <div>A33</div>
Plan Especial de Protección del Conjunto Histórico de la Villa y el Camino de Santiago en Grajal de Campos		
ANTIGUO MATADERO		
NIVEL DE PROTECCIÓN: AMBIENTAL I	REF. CATASTRAL: 24082A11215010	
ESTADO DE CONSERVACIÓN: MALO	ACTUACIONES REALIZADAS: Ninguna	

DOCUMENTACIÓN GRÁFICA

FOTOGRAFÍA



EMPLAZAMIENTO



SITUACIÓN

DIRECCIÓN: Pol 112 Parcela 5010

TIPOLOGÍA Y USO: Edificación industrial

SUPERFICIE: 836 m²

AÑO DE CONSTRUCCIÓN: 1975

ALTURA: b+1

SUPERFICIE CONSTRUIDA: 46 m²

DESCRIPCIÓN Y OBSERVACIONES

Edificación tradicional popular de adobe. De planta rectangular y volumetría sencilla, cuenta con huecos de reducidas dimensiones. El alero es una fila de bocatejas voladas. La cubierta de teja cerámica árabe.

MEDIDAS DE PROTECCIÓN, CONSERVACIÓN Y RECUPERACIÓN

Se deberá proteger el conjunto de la edificación, el espacio libre exterior y sus muros de cierre.

CATÁLOGO DE BIENES PROTEGIDOS		FICHA Nº <div>A34</div>
Plan Especial de Protección del Conjunto Histórico de la Villa y el Camino de Santiago en Grajal de Campos		
HARINERA		
NIVEL DE PROTECCIÓN:	AMBIENTAL II	REF. CATASTRAL: 3977805UM3837N, 3977804UM3837N
ESTADO DE CONSERVACIÓN:	REGULAR	ACTUACIONES REALIZADAS: Rehabilitado. Cambio uso

DOCUMENTACIÓN GRÁFICA

FOTOGRAFÍA



EMPLAZAMIENTO



SITUACIÓN

DIRECCIÓN: C/ Estación

TIPOLOGÍA Y USO: Edificación residencial SUPERFICIE: 633 m²

AÑO DE CONSTRUCCIÓN: 1926

ALTURA: b+1 y b+2

SUPERFICIE CONSTRUIDA: 280 m²

DESCRIPCIÓN Y OBSERVACIONES

Ejemplo característico de arquitectura industrial. La harinera cuenta con dos volúmenes, uno de dos alturas, con planta achaflanada situándose en cruce de dos calles, de ladrillo con algunas fachadas enfoscadas. Los huecos de la planta superior cuentan con balcones de forja, todos ellos enmarcados con mortero de color claro.

El otro volumen de gran altura, también de ladrillo, ha sido fruto de reformas para habilitarlo como vivienda colectiva.

Este tipo de edificaciones forman parte del Patrimonio Histórico Industrial.

MEDIDAS DE PROTECCIÓN, CONSERVACIÓN Y RECUPERACIÓN

Se deberá proteger el conjunto de la edificación.

CATÁLOGO DE BIENES PROTEGIDOS		FICHA Nº
Plan Especial de Protección del Conjunto Histórico de la Villa y el Camino de Santiago en Grajal de Campos		A35
FUENTE		
NIVEL DE PROTECCIÓN: AMBIENTAL II	REF. CATASTRAL: 24082A10905037	
ESTADO DE CONSERVACIÓN: BUENO	ACTUACIONES REALIZADAS: Ninguna	

DOCUMENTACIÓN GRAFICA

FOTOGRAFÍA



EMPLAZAMIENTO



SITUACIÓN

DIRECCIÓN: C/ Ronda del mediodía

TIPOLOGÍA Y USO: Arquitectura tradicional SUPERFICIE:

AÑO DE CONSTRUCCIÓN: 1990

ALTURA:

SUPERFICIE CONSTRUIDA:

DESCRIPCIÓN Y OBSERVACIONES

Fuente embutida en el terreno con portada de un arco de medio punto de ladrillo

MEDIDAS DE PROTECCIÓN, CONSERVACIÓN Y RECUPERACIÓN

Elemento etnográfico protegido ambientalmente. Se procurará mantenerlo en uso y evitar su degradación o abandono.

CATÁLOGO DE BIENES PROTEGIDOS		FICHA Nº <div>A36</div>
Plan Especial de Protección del Conjunto Histórico de la Villa y el Camino de Santiago en Grajal de Campos		
PALOMARES		
NIVEL DE PROTECCIÓN: AMBIENTAL II	REF. CATASTRAL: 3475801UM3837N 3474402UM3837S , 3475306UM3837N	
ESTADO DE CONSERVACIÓN: MALO	ACTUACIONES REALIZADAS: Ninguna	

DOCUMENTACIÓN GRÁFICA

FOTOGRAFÍA



EMPLAZAMIENTO



SITUACIÓN

DIRECCIÓN: C/ Mulatero 6 y 1, C/Trinquete 9 TIPOLOGÍA Y USO: Arquitectura tradicional SUPERFICIE:

AÑO DE CONSTRUCCIÓN: 1975

ALTURA:

SUPERFICIE CONSTRUIDA:

DESCRIPCIÓN Y OBSERVACIONES

Su inclusión en el catálogo se debe a sus valores tradicionales y etnográficos, a su uso y por su peculiar riqueza tipológica, que hay que preservar. El estado de conservación actual es deficiente. Su estado es de deterioro progresivo. Son necesarias obras de consolidación.

MEDIDAS DE PROTECCIÓN, CONSERVACIÓN Y RECUPERACIÓN

Elemento etnográfico protegido ambientalmente. Se procurará mantenerlo en uso y evitar su degradación o abandono.

CATÁLOGO DE BIENES PROTEGIDOS		FICHA Nº <div>A37</div>
Plan Especial de Protección del Conjunto Histórico de la Villa y el Camino de Santiago en Grajal de Campos		
CASA INCOMPLETA		
NIVEL DE PROTECCIÓN:	AMBIENTAL II	REF. CATASTRAL: 3576511UM3837N
ESTADO DE CONSERVACIÓN:	MALO	ACTUACIONES REALIZADAS: Ninguna

DOCUMENTACIÓN GRÁFICA

FOTOGRAFÍA



EMPLAZAMIENTO



SITUACIÓN

DIRECCIÓN: C/ Mono 2

TIPOLOGÍA Y USO: Edificación residencial SUPERFICIE: 246 m²

AÑO DE CONSTRUCCIÓN: 1900

ALTURA: b

SUPERFICIE CONSTRUIDA: 343 m²

DESCRIPCIÓN Y OBSERVACIONES

Restos de antiguo edificio de ladrillo de tejar, del cual se conserva parte de la planta baja, arcos y dinteles de ladrillo y moldura de con hiladas triscadas entre la planta baja y primera.

MEDIDAS DE PROTECCIÓN, CONSERVACIÓN Y RECUPERACIÓN

Se deberá proteger todos los elementos tradicionales como muros, dinteles, arcos y elementos decorativos de ladrillo. Las futuras construcciones deben integrar este elemento en su fachada sin alteraciones. En la medida de lo posible la edificación deberá mantener unas condiciones estéticas acordes con el elemento protegido: carpinterías y aleros de madera, teja cerámica curva en colores rojizos y fachadas con materiales tradicionales (piedra, enfoscado.....).

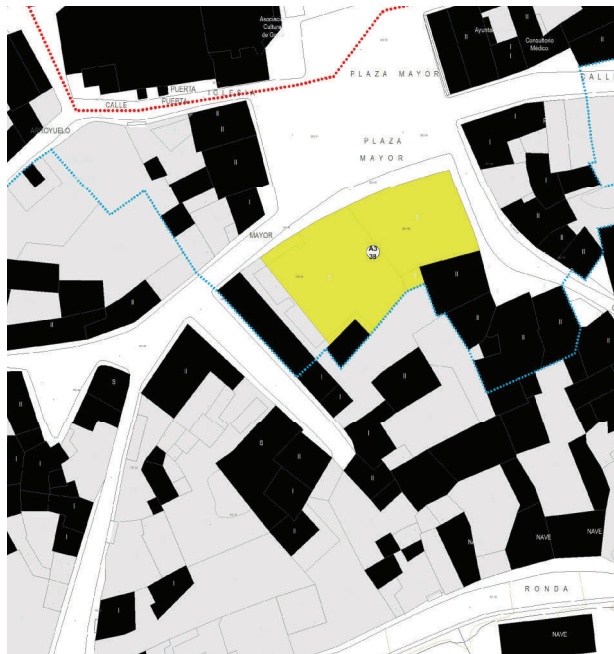
CATÁLOGO DE BIENES PROTEGIDOS		FICHA Nº <div>A38</div>
Plan Especial de Protección del Conjunto Histórico de la Villa y el Camino de Santiago en Grajal de Campos		
SOLARES PLAZA MAYOR		
NIVEL DE PROTECCIÓN: AMBIENTAL III	REF. CATASTRAL: 3775948UM3837N, 3775907UM3837N, 3775906UM3837N	
ESTADO DE CONSERVACIÓN: NO SE CONSERVA	ACTUACIONES REALIZADAS: Ninguna	

DOCUMENTACIÓN GRÁFICA

FOTOGRAFÍA



EMPLAZAMIENTO



SITUACIÓN

DIRECCIÓN: Plaza Mayor 5

TIPOLOGÍA Y USO: solar

SUPERFICIE: 712 m²

AÑO DE CONSTRUCCIÓN:

ALTURA:

SUPERFICIE CONSTRUIDA:

DESCRIPCIÓN Y OBSERVACIONES

Se pretende proteger la tipología edificatoria del edificio original que ya no existe, incorporándola a las nuevas construcciones que se planteen. La tipología ha de conservar la tipología porticada propia de la plaza.

MEDIDAS DE PROTECCIÓN, CONSERVACIÓN Y RECUPERACIÓN

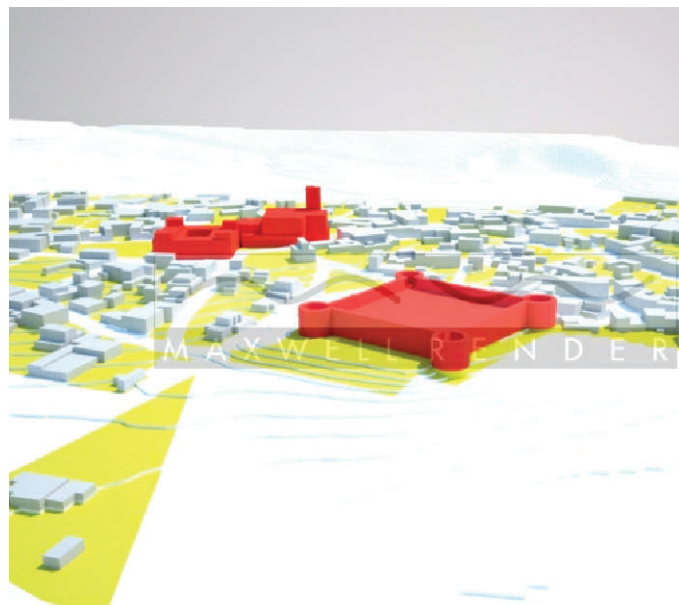
Las futuras construcciones deben integrar este elemento en su fachada sin alteraciones. En la medida de lo posible la edificación deberá mantener unas condiciones estéticas acordes con el elemento protegido: carpinterías y aleros de madera, teja cerámica curva en colores rojizos y fachadas con materiales tradicionales (piedra, enfoscado.....).

ENTORNO DE PROTECCIÓN DEL CASTILLO DE GRAJAL

NIVEL DE PROTECCIÓN: AMBIENTAL IV (ENTORNO BIC)

DOCUMENTACIÓN GRÁFICA

FOTOGRAFÍA



EMPLAZAMIENTO



DESCRIPCIÓN Y OBSERVACIONES

Entorno que afecta a espacio delimitado por la calle Corredera, calle del Cementerio, calle del Castillo, avenida Ignacio Encinas y Camino de Villacreces. Los edificios de este entorno son sencillos, sin elementos relevantes, sólo uno de ellos se muestra en el catálogo arquitectónico. Resaltar que varios edificios de este entorno se han construido sin seguir unas pautas constructivas tradicionales, rompiendo la estructura formal del núcleo (elementos discordantes).

MEDIDAS DE PROTECCIÓN, CONSERVACIÓN Y RECUPERACIÓN

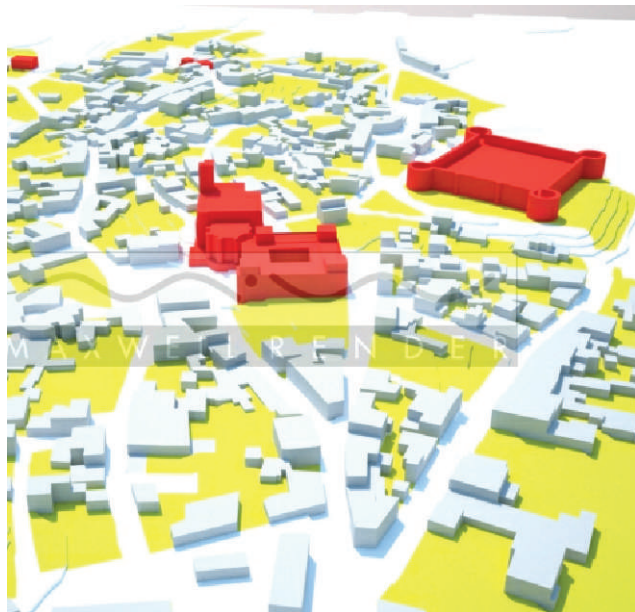
Se deberá proteger todos los elementos tradicionales como dinteles, carpinterías, aleros, remates de ojo de perdiz que sean característicos del núcleo de Grial si el edificio contase con ellos. Cualquier obra debe seguir unas pautas de materiales (ladrillo tejar, o enfoscados de colores ocres) acordes con la naturaleza formal del núcleo.

ENTORNO DE PROTECCIÓN DEL PALACIO DE GRAJAL

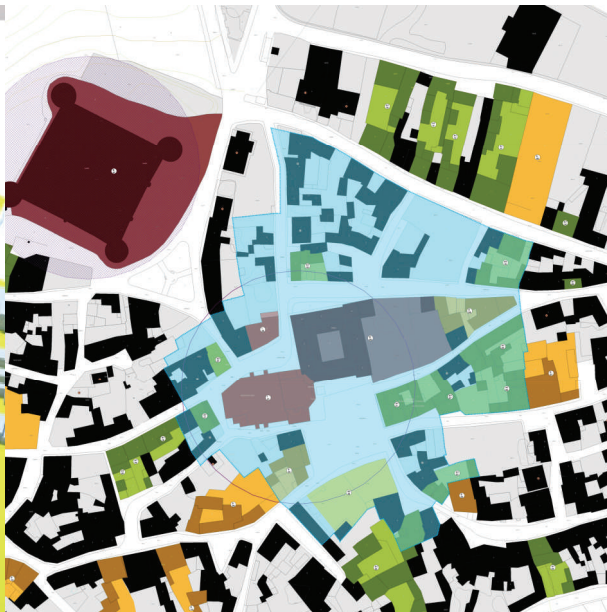
NIVEL DE PROTECCIÓN: AMBIENTAL IV (ENTORNO BIC)

DOCUMENTACIÓN GRAFICA

FOTOGRAFÍA



EMPLAZAMIENTO



DESCRIPCIÓN Y OBSERVACIONES

Entorno que afecta a espacio delimitado por la calle Traspalacio, calle de la Rua, la Plaza Mayor y calle Entorno de la Iglesia. Este entorno cuenta con muchos de los edificios más emblemáticos y de más valor del núcleo, cuenta de ello es la cantidad de elementos catalogados arquitectónicamente en este espacio. Aun así, al igual que en el entorno del castillo, hay varios edificios que rompen la estructura y el carácter ambiental del conjunto.

MEDIDAS DE PROTECCIÓN, CONSERVACIÓN Y RECUPERACIÓN

Se deberá proteger todos los elementos tradicionales como dinteles, carpinterías, aleros, remates de ojo de perdiz que sean característicos del núcleo de Grajal si el edificio contase con ellos. Cualquier obra debe seguir unas pautas de materiales (ladrillo tejar, o enfoscados de colores ocres) acordes con la naturaleza formal del núcleo.

ENTORNO DE PROTECCIÓN DEL CAMINO DE SANTIAGO

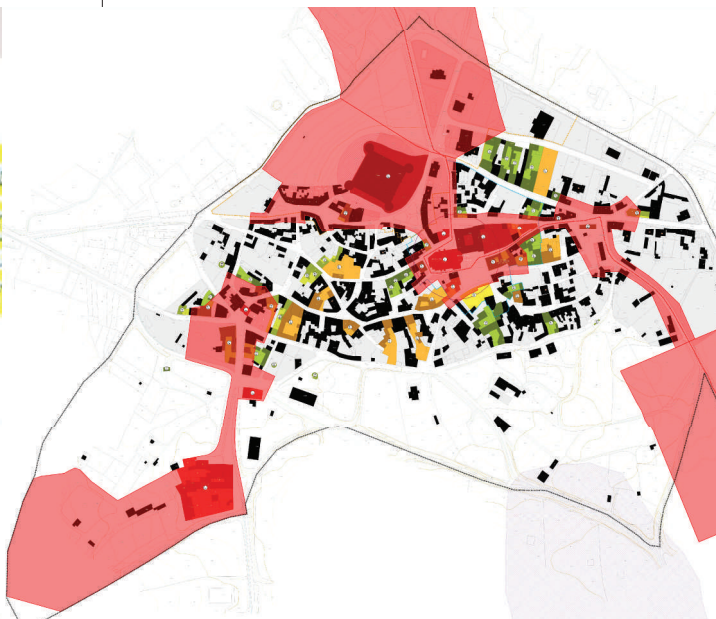
NIVEL DE PROTECCIÓN: AMBIENTAL IV (ENTORNO BIC)

DOCUMENTACIÓN GRÁFICA

FOTOGRAFÍA



EMPLAZAMIENTO



DESCRIPCIÓN Y OBSERVACIONES

Entorno que afecta a varios espacios del núcleo, uno delimitado por el camino de Villada, Plaza de la Laguna, calle Traspalacio, Calle de la Rua, la Plaza Mayor, las calles circundantes a la iglesia y al castillo y Avenida Ignacio Encinas . El otro espacio se sitúa vinculado al Convento y Ermita de la Virgen de la Antigua y sus calles circundantes. El entorno del camino de Santiago abarca una gran extensión del núcleo, incluso la mayor parte del entorno del Castillo y del Palacio. En su ámbito , al igual, que en el de los otros entornos de protección se dan muestras tanto de elementos de valor (catalogados) y otros discordantes con las características formales del núcleo.

MEDIDAS DE PROTECCIÓN, CONSERVACIÓN Y RECUPERACIÓN

Se deberá proteger todos los elementos tradicionales como dinteles, carpinterías, aleros, remates de ojo de perdiz que sean característicos del núcleo de Grajal si el edificio contase con ellos. Cualquier obra debe seguir unas pautas de materiales (ladrillo tejar, o enfoscados de colores ocres) acordes con la naturaleza formal del núcleo.